



Република Србија
ГРАДСКА УПРАВА
ГРАДА ПОЖАРЕВЦА
Одељење за урбанизам и
грађевинске послове
Број: 04-350-424/2020
1.7.2020. године
П о ж а р е в а ц

Одељење за урбанизам и грађевинске послове Градске управе Града Пожареваца поступајући по захтеву Милоша Арсића из Смољинца, за издавање информације о локацији за к.п. број 1441/1 К.О. Пожаревац, у Пожаревцу, за изградњу вишепородичног стамбеног објекта, на основу члана 53. Закона о планирању и изградњи („Службени гласник РС“, бр 72/09, 81/09-исправка, 64/10-одлука УС, 24/11, 121/12, 42/13-одлука УС, 50/13-одлука УС, 98/13 – одлука УС, 132/14, 145/14, 83/18, 31/19, 37/19-др. закони и 9/20), Правилника о садржини информације о локацији и садржини локацијске дозволе („Службени гласник РС“, бр. 3/10) и Плана генералне регулације „Пожаревац 1“ („Службени гласник Града Пожареваца“, бр. 11/20), издаје:

ИНФОРМАЦИЈУ О ЛОКАЦИЈИ

ПЛАНСКИ ОСНОВ

План генералне регулације „Пожаревац 1“ („Службени гласник Града Пожареваца“, бр. 11/20)

ЗОНА ИЗГРАДЊЕ

Катастарска парцела број 1441/1 К.О. Пожаревац, у Пожаревцу, налазе се у градском урбаном ткиву, у широј централној зони града, у блоку 2.5. Катастарска парцела бр. 1441/1 К.О. Пожаревац, у Пожаревцу, у ул. Поле Рибара, налази се у зони комерцијалних услужних делатности.

НАМЕНА ЗЕМЉИШТА

Претежна намена земљишта за к.п.бр. 1441/1 К.О. Пожаревац су комерцијалне услужне делатности у широј централној зони града.

У оквиру претежних намена датих, у даљој разради планом детаљне регулације или урбанистичким пројектом може се утврдити промена и прецизно дефинисање планираних намена, у складу са табелама „Компатибилне намене“.

Врста и намена објеката који се могу градити на површинама осталих намена одређене су претежном наменом.

- становање – стамбене зграде свих типова, са једним или више станова или за заједнично становање;
- комерцијалне услужне делатности – трговина, пословање, угоститељство, туризам, услужно занатство и друге намене из терцијарног сектора – непроизводне услужне делатности, укључујући управно-пословне објекте јавних предузећа.

ОПШТА ПРАВИЛА РЕГУЛАЦИЈЕ

Регулационе линије, која раздвајају површине одређених јавних намена од површина предвиђених за друге јавне и остале намене, дефинисане су растојањем од оса јавних саобраћајница или других дефинисаних просторних елемената, или постојећим границама катастарских парцела и приказане у графичком прилогу – карта 3 „План регулације и нивелације и решење саобраћајних површина“, Р – 1:2.500.

За издавање локацијских услова, односно док се не формирају парцеле јавних намена – улица, за парцеле остале намене за које није обавезна израда урбанистичких пројеката, где се планирана регулациона линија налази изван катастарске парцеле на растојању мањем од 50 cm, граница катастарске парцеле према улици третира се као регулациона линија, а грађевинска линија остаје на истом месту.

ОПШТА ПРАВИЛА ГРАЂЕЊА

Није дозвољена изградња или било каква промена у простору, која би могла да наруши или угрози објекат или функцију на суседној парцели. Нису дозвољене намене које производе ниво буке, аерозагађења и отпадне материје које могу да угрозе друге намене у непосредном окружењу.

Није дозвољена изградња објеката, без обзира на намену, који неповољно утичу на ваздух, земљиште и подземне воде или изгледом, прекомерном буком или на други начин могу нарушити или уништити вредности подручја или угрозити постојеће и планиране објекте.

У зонама и целинама у којима преовлађује становање или комерцијалне услужне делатности није дозвољена изградња објеката који габаритом или начином коришћења дворишта одударују од околине (складишта, стоваришта грађевинског материјала, ауто плацева и сл).

У ужој и широј централној градској зони није дозвољена изградња објеката за прославе, аутоперионица, аутомеханичарских, аутоелектричарских и вулканизерских радњи. Ови садржаји дозвољени су изван централне градске зоне, уз обавезу решавања паркирања за све кориснике и посетиоце на сопственој парцели, уз поштовање услова заштите животне средине, а посебно заштите од буке, и уз обавезну израду урбанистичког пројекта.

У сваком објекту и на свакој грађевинској парцели дозвољени су, пред претежне, и садржаји других намена компатибилних са претежном према табелама 3.1 и 3.2 „Компатибилне намене“, уз услов да је њихова укупна БРГП мања од укупне БРГП објеката или делова објеката који припадају претежној намени. Евентуална промена и прецизно дефинисање намене целе грађевинске парцеле утврђује се Урбанистичким пројектом, с тим да није дозвољена промена намене у целом блоку. У случају промене намене неке грађевинске парцеле у даљој разради урбанистичким пројектом, у другу компатибилну намену (у складу са табелама 3.1 и 3.2), не мењају се правила грађења.

Табела 3.2. Компатибилне намене – површине осталих намена.

компатибилна намена	планирана намена станице за снабдевање горивом	верски објекти	комерцијалне услужне делат.	становање
образовање	О	О	О	О
култура	О	О	О	О
здравство	О	О	О	О
дечја и социјална заштита	О	О	О	О
управа	О	О	О	О
зелене површине	О	О	О	О
зелене површ. отвор. стамбених	Х	Х	Х	Х
пољопривреда (у функц.)	Х	Х	Х	Х
спорт и рекреација	О	Х	О	О
комуналне површ. и обј. – гробља	Х	Х	Х	Х
комуналне површ. и обј. – пијане	О	Х	Х	Х
инфраструктурне површине и обј.	О	Х	О	О
пешачке и колске саобраћај. површ.	О	О	О	О
аутобуска станица	Х	Х	Х	Х
железница	Х	Х	Х	Х
паркинзи	О	О	О	О
површ. посебне намене – војне	Х	Х	Х	Х
површ. посебне намене – КПЗ	Х	Х	Х	Х
становање	О	О	О	
комерцијалне услужне делат.	О	О		О
верски објекти	О		О	О
станице за снабдевање горивом		Х	Х	Х

О – компатибилно, планирана намена може да се промени у компатибилну намену

Х – није компатибилно, планирана намена не може да се промени у некомпатибилну намену

Дозвољена је и изградња других објеката који припадају компатибилној намени, уз услов да је њихова БРГП мања од БРГП главног објекта на грађевинској парцели и да не угрожавају главни објекат на парцели и

објекте на суседним парцелама. Није дозвољена никаква изградња надземних објеката у простору између регулационе и грађевинске линије.

Услови за парцелацију, препарцелацију и формирање грађевинске парцеле

Положај грађевинске парцеле је утврђен регулационом линијом у односу на површину јавне намене и разделним границама парцеле према суседним парцелама.

Међне линије између парцела осталих намена, као и између парцела које припадају истој јавној намени (саобраћајне површине и сл), одређују се у поступку спровођења Плана, у складу са смерницама датим у правилима уређења и правилима грађења, кроз израду пројеката парцелације и препарцелације.

Дозвољава се деоба катастарских парцела до минимума утврђеног овим планом за поједине намене, ради корекција затечене парцелације у циљу формирања грађевинских парцела оптималних величина и облика за изградњу објеката у складу са решењима из Плана, правилима о грађењу и техничким прописима, као и ради обезбеђења саобраћајних и других инфраструктурних коридора.

Дозвољава се формирање нове грађевинске парцеле спајањем делова две или више катастарских парцела под условом да новоформирана парцела није мања од минимума нити већа од максимума утврђеног овим планом за поједине намене. Парцеле мање од утврђеног минимума могуће је формирати само за објекте инфраструктуре. Парцеле веће од утврђеног максимума могуће је формирати само на основу урбанистичког пројекта, тако да њихова површина буде мања или једнака површини блока у коме се налазе. Спајање парцела различитих планираних претежних намена дозвољено је уколико су те намене компатибилне, уз обавезну претходну израду урбанистичког пројекта.

Грађевинска парцела мора имати приступ на јавну саобраћајну површину. Изузетно, дозвољен је посредан приступ грађевинске парцеле на јавну саобраћајну површину, преко сукорисничке површине.

Положај објеката на парцели

Грађевинска линија се утврђује овим планом у односу на регулациону линију и представља линију на коју се обавезно поставља основни надземни габарит зграде према регулационој линији. Грађевинске линије дефинисане су у графичком прилогу – карта 3 „План регулације и нивелације и решење саобраћајних површина“, Р – 1:2.500.

У случају да постоји потреба да цела зграда буде повучена иза грађевинске линије, обавезна је израда урбанистичког пројекта, са одговарајућом аргументацијом за овакву позицију објекта у текстуалном делу, изузев у зонама где се планирана грађевинска линија поклапа са регулационом линијом, у ком случају нема изузетака од правила. Ове одредбе не важе за објекте у унутрашњости блока, на грађевинским парцелама које приступ јавној саобраћајној површини остварују преко приступног пута у оквиру саме грађевинске парцеле (минималне ширине 3,5 m), или посредно, преко интерне, сукорисничке, саобраћајне површине која није јавна. За такве објекте меродавна су растојања између суседних парцела.

Подземна грађевинска линија увек се поклапа са надземном грађевинском линијом, изузев уколико је правилима грађења одређено или на карти 3 „План регулације и нивелације и решење саобраћајних површина“, Р – 1:2.500 приказано другачије.

Максимална површина подземних етажа условљена је и минималном процентом зелених површина на парцели, датим у посебним правилима грађења.

Површина дела грађевинске парцеле на којој се може вршити извођење грађевинских радова – зона грађења – одређена је грађевинским линијама, минималним растојањима од бочних и задњих граница парцеле, индексом заузетости и процентом зелених и слободних површина на парцели.

Ни један део приземља објекта не сме бити испред регулационе линије. Уколико се грађевинска и регулациона линија не поклапају, испред грађевинске линије дозвољене су отворене спољашње степенице до нивоа приземља, ненакривене терасе у нивоу приземља и рампе за возила или пешаке, на растојању не мањем од 1,2 m од регулационе линије.

Грађевински испади – препусти на објекту не могу прелазити регулациону линију више од 1,2 m и не могу бити шири од 1/2 ширине тротоара. У улицама ужим од 10,4 m, грађевински испади на објекту могу прелазити регулациону линију највише у мери која се добија када се од ширине улице одузме 8 m и подели са 2, уз услов да је испуњено растојање од наспрамног објекта.

У улицама ужим од 8 m, грађевински испади на објекту не могу прелазити регулациону линију.

Грађевински испади на предњим и задњим фасадама код објеката у низу мора бити удаљен од бочне границе парцеле уз коју је објекат узидан најмање за ширину препуста, али не мање од 1 m.

Површина фасаде препуста може да буде највише 50% од површине целе фасаде, сем у случају да се грађевинска и регулациона линија поклапају, када може да буде највише 30% од површине фасаде. Нису дозвољени препусти на висини мањој од 3,5 m од терена, уколико прелазе регулациону линију, односно на висини мањој од 3 m од терена, уколико не прелазе регулациону линију. Нису дозвољени препусти на бочним и задњој фасади у односу на дефинисане грађевинске линије (зону грађења).

Висина објеката

Појмовник

- Висина објекта – вертикално растојање од нулте коте објекта до коте венца (највише тачке уличног фасадног платна), на средини фасаде окренуте према улици, односно приступној површини. Код објеката на углу, висина се мери на улици са вишом котом нивелете. Кота венца повученог спрата може бити највише 3 m виша од коте венца уличног фасадног платна.

- Повучени спрат – последњи спрат објекта са равним кровом или плитким косим кровом са нагибом до 15°, чија је предња фасада повучена од грађевинске линије, односно, уличне фасаде објекта, најмање 2 m. Бочне и задње фасадне равни повученог спрата морају бити повучене од одговарајућих фасадних равни основног корпуса објекта најмање 1,5 m, изузев код објеката у низу. Кота венца повученог спрата може бити највише 3 m виша од коте венца уличне фасаде.

Максимална дозвољена висина објекта за одређену зону дата је у посебним правилима грађења. Висина објекта може бити једнака максималној дозвољеној висини или мања од ње.

Висина објекта не може бити већа од ширине улице (односно, од растојања између наспрамних грађевинских линија), без обзира на максимум одређен посебним правилима грађења.

Висина слемена може бити највише 3 m виша од највише дозвољене висине објекта.

На свим грађевинским парцелама дозвољена је изградња подрума. Изградња сутерена је дозвољена само на теренима у нагибу већем од 15%.

Услови за изградњу других објеката на истој грађевинској парцели

На свим грађевинским парцелама дозвољена је изградња више објеката у функцији планиране намене, уз поштовање индекса заузетости, грађевинских линија, висине објекта, растојања од суседних парцела и објеката и минималног процента зелених и слободних површина, датих у посебним правилима грађења за сваку претежну намену. Уколико се други објекти налазе у унутрашњости грађевинске парцеле, односно, не излазе непосредно на улицу, њихов габарит и волумен морају бити мањи од габарита и волумена главног објекта. Дозвољена је и изградња других објеката који припадају компатибилној намени, уз услов да је њихова БРГП мања од БРГП главног објекта на грађевинској парцели и да не угрожавају главни објекат на парцели и објекте на суседним парцелама. Није дозвољена никаква изградња надземних објеката у простору између регулационе и грађевинске линије.

За међусобну удаљеност објеката на истој грађевинској парцели примењују се правила која важе за објекте на суседним грађевинским парцелама, дата у посебним правилима грађења.

Услови за ограђивање

Све грађевинске парцеле на површинама осталих намена, морају бити ограђене, изузев када је намена станица за снабдевање горивом. Изузетно, не ограђују се према улици парцеле у зонама ивичне изградње, где се регулациона и грађевинска линија поклапају, укључујући поједине парцеле у тим зонама где се регулациона и грађевинска линија не поклапају (Улица Братства и јединства бр. 64 и Улица Лоле Рибара бр. 9).

Ограда, стубови ограде и капије морају бити на грађевинској парцели која се ограђује. Изузетно, када постоји писана сагласност суседа, могу се постављати на међу суседних грађевинских парцела.

Ограда објекта на углу двеју улица, својом висином и материјализацијом не сме да угрожава прегледност раскрснице. Капије на регулационој линији не смеју се отворати на споља, ван регулационе линије. Висина капије не сме бити већа од висине ограде. За сваку грађевинску парцелу дозвољава се постављање само једне колске капије.

Уколико је растојање између грађевинске и регулационе линије мање од 3 m, грађевинска линија представља и линију на коју се поставља ограда. За такве ограде важе иста правила као за ограде на регулационој линији.

Обезбеђивање приступа парцели и простора за паркирање возила

Свака грађевинска парцела мора имати приступ на јавну саобраћајну површину. Приступ се по правилу остварује непосредно, целом ширином фронта парцеле. Изузетно, приступ се може остварити преко приступног пута у оквиру саме грађевинске парцеле и посредно, преко интерне, сукорисничке, саобраћајне површине која није јавна. Изузеци су дозвољени у блоковима који имају велику дубину и претежно су изграђени по ободу. Минимална ширина приступног пута и интерне сукорисничке саобраћајне површине је 3,5 m у зони становања ниске спратности и 6 m у свим осталим зонама, уз обавезу испуњавања услова приступа ватрогасних возила.

Највише 1/3 од укупно потребног броја паркинг места на грађевинској парцели може бити на аутоматским или полуаутоматским системима за паркирање у више нивоа.

Није дозвољена промена намена гаража и гаражних места.

При дефинисању површина потребних за стационарање возила за новопланиране објекте прописују се нормативи према табели 35.

Табела 35. Нормативи за димензионисање броја паркинг места.

Намена	1* ПМ на:
Становање	1 стан
Комерцијалне услужне делатности	
Хотели	2-10 кревета, у зависности од категорије
Мотели	1 собу
Ресторани, кафане	4 седећа места
Бископ, дворане	10 столица
Верски објекти	1 објекат
Станице за снабдевање горивом	1 објекат

* најмање 1 ПМ

За паркирање возила корисника простора у оквиру грађевинске парцеле, мора се обезбедити паркинг место на предметној грађевинској парцели. Није дозвољено паркирање возила у простору између грађевинске и регулационе линије, изузев за објекте становања ниске спратности изван централне градске зоне, где је дозвољено највише једно паркинг место у том простору.

Минимално стандардно место за управно паркирања путничких возила је 4,80x2,30 m, али се предлаже формирање већих паркинг места (5,0x2,5 m), имајући у виду димензије савремених аутомобила. Минимално место за подужно паркирање аутомобила износи 5,5x2,0m. Димензије паркинг места код косог паркирања дате су у следећој табели:

Табела 21. Димензије паркинг места код косог паркирања

Тип возила	α	A	B
Путнички аутомобил	30	4,30	2,20
	45	5,00	2,30
	60	5,30	2,30
Аутобус	45	10,60	4,00
	60	12,00	4,00

Правила архитектонског обликовања

Архитектонско обликовање објеката треба да буде савремено, у духу модерне архитектуре или регионалном духу, али без копирања елемената традиционалне архитектуре. Архитектура објеката треба да тежи високим естетским димензијама, у складу са локацијом и њеним значајем у градском ткиву, и да одражавају афирмативан однос према објектима у окружењу, без подражавања њихове архитектуре. Није дозвољена примена архитектуре историјских стилова, изузев у случају реконструкције објеката под заштитом, уз услове надлежног завода за заштиту споменика културе.

Посебну пажњу посветити избору материјала за финалну обраду фасадних равни, водећи рачуна о њиховом квалитету, трајности, боји и текстури, пажљивом и ненападном избору боја на фасади. Материјализација свих објеката на парцели мора бити међусобно усклађена, а архитектонским облицима, употребљеним материјалима и бојама мора се тежити успостављању естетски јединствене визуелне целине у оквиру грађевинске парцеле и блока. Забрањује се примена псеудостилских елемената на фасадама, укључујући грађевинску столарију.

Последњи спрат може бити испод косог („поткровље“) или равног крова, у целом габариту или као повучени спрат. Нису дозвољени мансардни и лучни кровови. Највећи дозвољени нагиб косог крова је 30°. Висина налитка није ограничена, уз услов да се поштује максимална висина венца дата у правилима грађења. Уколико се пројектује објекат са таваном, на тавану се не сме налазити користан простор, а таван не сме имати наиздак. Нису дозвољене кровне баце, изузев за излазак на кровну терасу.

Дужина уличне фасаде у зони становања ниске спратности не сме бити већа од 20 m, без обзира на ширину фронта грађевинске парцеле, изузев уколико се граде објекти у низу.

При пројектовању објеката на граници са зоном у којој су планиране мање висине објеката, обезбедити складно повезивање суседних објеката, степеновањем висине, везним елементима или елементима на фасади. Минимална ширина везног елемента је 3 m.

ПОСЕБНА ПРАВИЛА ГРАЂЕЊА

Табела 43. Посебна правила грађења за зону комерцијалних услужних делатности у широј централној градској зони.

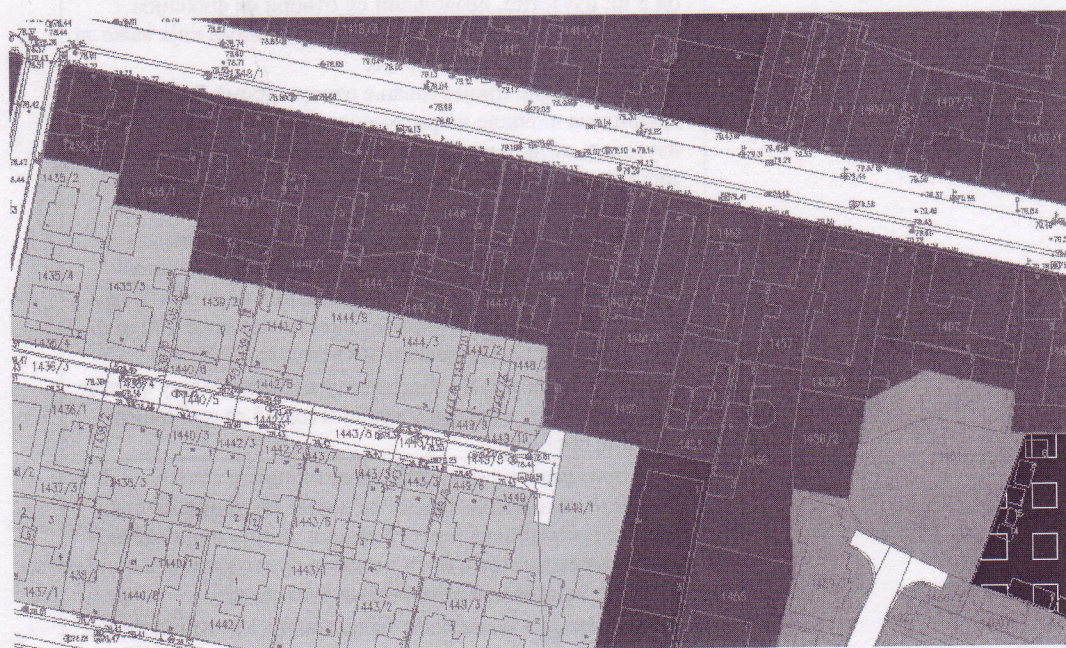
услови за формирање грађевинске парцеле	<ul style="list-style-type: none"> • минимална површина парцеле је 500 m²; • максимална површина парцеле је 1.500 m²; • најмања ширина фронта парцеле је 12 m.
највећи дозвољени индекс заузетости (Из)	<ul style="list-style-type: none"> • 50% • изузетно 55%, за објекте на углу. Овај индекс заузетости рачуна се само за најмању дозвољену површину парцеле, а за разлику до стварне величине парцеле рачуна се основни индекс заузетости.
највећа дозвољена висина објекта	<ul style="list-style-type: none"> • 11,5 m; изузетно, у блоковима 1.9, 5.2.Б, 6.1 (уз Улицу Немање Томића), 7.8, 11.8, и у улицама Боже Димитријевића и Лоле Рибара, највећа дозвољена висина објекта је 14,5 m; у блоковима 1.7.А и 6.1 (уз Улицу Драже Марковића), највећа дозвољена висина објекта је 5,5 m; у улицама Дунавској (до раскрснице са Раде Слободе), Партизанској (до раскрснице са Улицом Дунавском), Индустрijској, Немањиној, Братства и јединства и Кнез Милошев венац, највећа дозвољена висина објекта је 17,5 m; • оријентациона спратност је П+2(+Пс); изузетно, у блоковима 1.9, 5.2.Б, 6.1 (уз Улицу Немање Томића), 7.8, 11.8, и у улицама Боже Димитријевића и Лоле Рибара, оријентациона спратност је П+3(+Пс); у блоковима 1.7.А и 6.1 (уз Улицу Драже Марковића), оријентациона спратност је П(+Пс); у улицама Дунавској (до раскрснице са Раде Слободе), Партизанској (до раскрснице са Улицом Дунавском), Индустрijској, Немањиној, Братства и јединства и Кнез Милошев венац, оријентациона спратност је П+4(+Пс); • на објектима са равним кровом дозвољена је изградња повученог спрата. Фасада повученог спрата мора бити повучена од грађевинске линије, односно, уличне фасаде објекта, најмање 2 m. Кота венца повученог спрата може бити највише 3 m виша од коте венца уличне фасаде.
положај објекта у односу на регулацију	<ul style="list-style-type: none"> • одређен је грађевинским линијама, у складу са преовлађујућим положајем постојећих зграда; • грађевински испади на објекту (еркери, балкони, надстрешнице и сл.) не могу прелазити грађевинску линију више од 1,6 m, а њихова доња ивица мора бити најмање 4 m изнад терена;
растојања објекта од бочних граница парцеле*	<ul style="list-style-type: none"> • по правилу, објекти се постављају у низу, обострано бочно узидани, сем првог и последњег који су узидани само с једне стране. Низ чине најмање три објекта; • изузетно, дозвољена је изградња објекта који нису обострано узидани, уколико је на суседној парцели објекат под заштитом или објекат спратности П+2 и веће, који није на бочној граници парцеле; • у том случају, растојање објекта од бочне границе парцеле је најмање ¼ висине објекта, али не мање од 4 m; изузетно 1/6 висине објекта, али не мање од 3 m, уколико објекат нема отворе стамбених просторија на бочним фасадама (растојање се односи и на грађевинске испаде, попут еркера, балкона, надстрешница и сл.), уз услов поштовања растојања између суседних објеката.
растојања објекта од задње границе парцеле*	<ul style="list-style-type: none"> • најмање 1/2 висине објекта, али не мање од 8 m (растојање се односи и на грађевинске испаде, попут еркера, балкона, надстрешница и сл.); • изузетно, када је дубина парцеле мања од 20 m, најмање растојање објекта од задње границе парцеле износи 1/3 висине објекта, али не мање од 5 m; • објекти који се налазе на углу улица или излазе на две паралелне улице немају задњу границу парцеле, већ се све њихове границе које нису на регулацији третирају као бочне.

заштита суседних објеката*	<ul style="list-style-type: none"> у изузетним случајевима, када објекти нису обострано узидани, међусобна бочна удаљеност објеката на суседним грађевинским парцелама је најмање 1/2 висине вишег објекта, изузетно 1/3 висине вишег објекта, уколико објекти немају отворе стамбених просторија на бочним фасадама или постоје отвори помоћних просторија са парапетом висине мин. 1,8 m. За одређивање овог растојања меродавна је висина бочне фасаде објекта, окренуте ка суседу. Изузетно, уколико постојећи објект на суседној парцели има висину већу од највеће дозвољене овим планом, као референтна висина узима се највећа дозвољена висина; међусобна наспрамна удаљеност објеката на суседним грађевинским парцелама са заједничком задњом границом је најмање 1 висина вишег објекта. За одређивање овог растојања меродавна је висина задње фасаде објекта, окренуте ка суседу. Изузетно, уколико постојећи објект на суседној парцели има висину већу од највеће дозвољене овим планом, као референтна висина узима се највећа дозвољена висина; није дозвољено пројектовање отвора главних просторија према суседним објектима, који су на растојању мањем од 8 m; изузетно, дозвољени су отвори са фиксним непровидним застакљењем, на растојањима која важе за отворе помоћних просторија; није дозвољено пројектовање отвора према бочним границама парцеле на растојању мањем од 4 m; изузетно, дозвољени су отвори са фиксним непровидним застакљењем, на растојањима која важе за отворе помоћних просторија; отвори помоћних просторија могу бити и на мањем растојању, али не мањем од 4 m од бочног суседног објекта, односно, 3 m од бочне границе парцеле. У том случају морају имати парапет висине најмање 180 m и морају имати нетранспарентну испуну; објекти у низу морају имати исту дубину (задњу фасаду у истој равни), најмање у дужини од 1,5 m од бочне границе парцеле.
кота приземља	<ul style="list-style-type: none"> кота приземља не сме бити нижа од нулте коте; изузетно, на стрмом терену са падом од улице наниже, када се грађевинска и регулациона линија не поклапају, кота приземља може бити нижа од нулте коте, највише 1 m, али не нижа од коте терена уз објект; кота приземља може бити максимално 1 m изнад нулте коте, изузетно 1,5 m, када се грађевинска линија поклапа са регулационом.
услови за зелене и слободне површине	<ul style="list-style-type: none"> минимални проценат зелених незастртих површина у директном контакту са тлом на парцели 25%; обавезно је делове гаража који се налазе изван надземних габарита објекта озеленити минимално 50% извођењем супстрата најмање дебљине 60 cm, при чему те површине не улазе у обрачун зелених незастртих површина; подземне гараже на грађевинској парцели могу заузимати површину мању или једнаку 85% површине парцеле; на свакој грађевинској парцели чија је предбашта ширине најмање 5 m, обавезна је садња најмање једне дрворедне саднице, уколико не постоји дрворед у регулацији јавне саобраћајнице; обавезна је садња најмање једног стабла лишћара у задњем дворишту; за уређење зелених и слободних површина важе иста општа правила као за јавне зелене и слободне површине.
услови за изградњу помоћних објеката	<ul style="list-style-type: none"> није дозвољена изградња помоћних објеката
услови за оградавање	<ul style="list-style-type: none"> ограда на регулационој линији може бити висока

	<p>највише 1,4 m и може бити делимично или потпуно транспарентна или „жива“ ограда. Уколико ограда има зидану соклу, сокла не сме бити виша од 0,5 m;</p> <ul style="list-style-type: none"> • изузетно, уколико се грађевинска и регулациона линија поклапају, зидана сокла може бити висине до 1 m; • бочне и задња стране парцеле могу се ограђивати живом оградом, транспарентном оградом до висине максимално 1,8 m или комбинацијом зидане и транспарентне ограде с тим што висина зиданог дела не сме да пређе 0,9 m.
--	--

* изузетно, мања растојања, као и планирање објекта на заједничкој међи са калканским зидом, условљена постојећим стањем изграђености на суседним парцелама, обликом парцеле и морфологијом терена, могу се утврдити кроз израду урбанистичког пројекта, који мора садржати анализу утицаја на директно осунчање суседних парцела и објеката, уз сагласност суседа

Извод из Плана генералне регулације „Пожаревац 1“ - Карта 2 План намене



ПОВРШИНЕ ОСТАЛИХ НАМЕНА

	становане ниске спратности
	становане средње спратности
	становане високе спратности
	комерцијалне услужне делатности
	верски објекти
	БС станице за снабдевање горивом

ИНЖЕЊЕРСКОГЕОЛОШКИ УСЛОВИ

Простору у границама Плана обухвата терене који спадају у категорију стабилних и условно стабилних.

На основу истражних радова геолошких и хидрогеолошких истраживања, издвојено је више хидрогеолошких колектора и издани формираних у њима. Водоносни хоризонт „I“ представљен алувијалним песковито-шљунковитим наслагама реке Велике Мораве, присутан је на дубини 5,85- 6,30 m, на целом истраженом простору. Издан је са слободним нивоом. Појава нивоа воде је дубине 6,10 m и у току године варира у просеку 0,60 m. У источном делу обухвата постоји пар евидентираних површинских извора који праве забарења у терену али који су копаним каналима усмерени према кишној канализацији у улици Милоша Обилића. Поред извора евидентна је и појава задржавања атмосферских падавина јер ова зона нема изграђену мрежу кишне канализације.

При пројектовању обратити пажњу на нивелациона решења терена, тако да дође до што мањег нарушавања природног равнотежног стања, и применити потребне мере у циљу стабилности објекта. За сваки планирани објекат урадити детаљна геолошка истраживања ради потпуне геотехничке идентификације и класификације тла и дефинисања услова и начина градње.

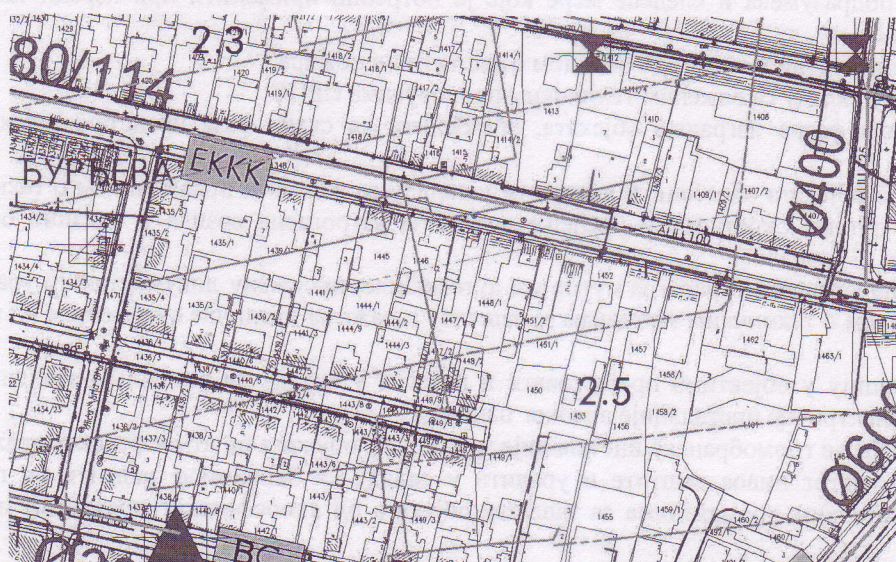
Изградњу сваког планираног објекта прилагодити инжењерско-геолошким карактеристикама рејона у коме се локација налази.

Реконструкција, односно надградња и доградња објекта је могућа ако се истраживањима утврди да је исти фундиран на одговарајући начин и да увећање оптерећења на темеље неће изазвати штетне последице по објекат. У супротном, потребно је спровести одговарајуће интервенције на темељима као санационе мере како би се омогућило прихватање додатног оптерећења.

СТЕПЕН КОМУНАЛНЕ ОПРЕМЉЕНОСТИ ГРАЂЕВИНСКОГ ЗЕМЉИШТА

За издавање локацијских услова потребно је да грађевинска парцела има приступ јавној саобраћајној површини, која је изграђена или планом предвиђена за изградњу. За издавање грађевинске дозволе потребно је да грађевинска парцела има могућност прикључења на саобраћајну, електроенергетску, водоводну и канализациону инфраструктуру и одговарајуће услове за евакуацију отпада, а у складу са издатим условима имаоца јавних овлашћења.

карта 10.1 – Синхрон план инфраструктуре



УСЛОВИ И МЕРЕ ЗАШТИТЕ ПРИРОДНИХ ДОБАРА И ЖИВОТНЕ СРЕДИНЕ

Према условима Завода за заштиту природе, бр. 020-1205/2 од 16.6.2016. године, у обухвату Плана нема заштићених подручја за које је спроведен или покренут поступак заштите еколошки значајних подручја и међународних еколошких коридора еколошке мреже РС, нити евидентираних природних добара.

Усклађивање коришћења простора за потребе развоја с потребама и циљевима очувања природе заснива се на потпуном поштовању прописаних мера и режима заштите од стране надлежних установа.

Уколико се током радова наиђе на природно добро које је геолошко-палеонтолошког или минералошко-петрографског порекла, а за које се претпоставља да има својства природног добра, потребно је обавестити Завод за заштиту природе Србије и предузети све мере како не би дошло до оштећења до доласка одговорног лица.

УСЛОВИ ЗАШТИТЕ ОД ПОЖАРА

Урбанистичко решење локације и планирана изградња објекта, мора бити урађена у складу са законском регулативом из области заштите од пожара.

Заштита од пожара подразумева и следеће мере које је потребно применити при изради техничке документације:

- објекти морају бити изведени у складу са Законом о заштити од пожара;
 - објекте реализовати у складу са важећим техничким препорукама СРПС;
 - уколико се предвиђа фазна изградња објеката, обезбедити да свака фаза представља техничко-економску целину;
 - приступне путеве до објеката обезбедити и извести у складу са важећим правилником о техничким нормативима за приступне путеве, окретнице и уређење платоа за ватрогасна возила у близини објеката повећаног ризика од пожара;
 - уколико се предвиђа изградња гаража за путничке аутомобиле, пројектну документацију урадити у складу са важећим правилником о техничким захтевима за заштиту гаража за путничке аутомобиле од пожара и експлозија;
 - електричну инсталацију у објектима пројектовати и извести у складу са важећим правилником о техничким нормативима за електричне инсталације високог напона;
 - пројектовање и извођење громобранске инсталације за заштиту објеката од атмосферског пражњења, извршити на основу прорачуног нивоа заштите и урадити у складу са Законом о заштити од пожара, важећим правилником о техничким нормативима за заштиту објеката од атмосферског пражњења и СРПС стандардима;
 - системе вентилације и климатизације у објектима предвидети у складу са важећим правилником о техничким нормативима за вентилацију и климатизацију;
 - обезбедити потребну отпорност на пожар конструкције објекта, сходно важећем СРПС стандарду;
 - предвидети употребу материјала и опреме за које се могу обезбедити извештаји и атестна документација домаћин акредитованих лабораторија и овлашћених институција за издавање атеста;
 - применити одредбе важећих правилника о техничким нормативима за пројектовање и извођење завршних радова у грађевинарству; и
 - обезбедити сигурну евакуацију људи употребом негоривих материјала у складу са важећим СРПС стандардом, у обради ентеријера и избором конструкције одговарајуће отпорности на пожар, као и постављањем врата на објектима са одговарајућим смером и начином отварања.
- При изради техничке документације и изградњи објеката применити и остале позитивне прописе и стандарде са обавезном применом.

ПОСЕБНИ УСЛОВИ ПРИСТУПАЧНОСТИ

Јавне површине (улице, тргови, паркови, скверови), зграде јавне и пословне намене и зграде са десет или више станова, морају бити пројектоване у складу са Правилником о техничким стандардима планирања, пројектовања и изградње објеката, којима се осигурава несметано кретање и приступ особама са инвалидитетом, деци и старим особама („Сл. гласник РС“, бр. 22/15).

МЕРЕ ЕНЕРГЕТСКЕ ЕФИКАСНОСТИ ИЗГРАДЊЕ

Са аспекта енергетске ефикасности, приликом изградње нових и реконструкције постојећих објеката на виши ниво стандарда, нужно је урадити пројекте смањења топлотних губитака и предузети радове на побољшању топлотне изолације и бољег заптивања прозора.

- Стандарди, закони, прописи и правилници са обавезном применом
- СРС.Д.Е8.193 Спољни прозори и балконска врата — захтеви у погледу пропустљивости ваздуха и воде,
 - СРС.Д.Е8.225 Спољни прозори и балконска врата — методе испитивања пропустљивости ваздуха и воде,

- СРС.М.Е6.010 Прорачун потребне количине топлоте за грејање и зграда.
- СРПС.Ј5.600 Технички услови за пројектовање и грађење зграда (овде су дефинисани максимални дозвољени укупни топлотни губици које може да има посматрана зграда).
- СРПС.Ј5.510 Методе прорачуна коефицијената пролаза топлоте у зградама. Стандард ближе дефинише грађевинске елементе за примену ЈУС.Ј5.600.
- У свим зградама или просторијама где је потребна већа количина свежег ваздуха (која прелази 0,7 измена ваздуха на час у просторији) обавезно се уграђују измењивачи топлоте за повратак топлоте одведеног ваздуха (према СРПС.Ј5.600).

Приликом пројектовања стамбеног или пословног простора потребно је придржавати се следећих прописа:

- Закон о планирању и изградњи;
- Закона о ефикасном коришћењу енергије („Сл. гласник РС“, бр. 25/13);
- Правилник о енергетској ефикасности зграда („Сл. гласник РС“, бр. 61/11); и
- Правилник о условима, садржини и начину издавања сертификата о енергетским својствима зграда („Сл. гласник РС“, бр. 69/12).

ИСПУЊЕНОСТ УСЛОВА ЗА ГРАЂЕВИНСКУ ПАРЦЕЛУ

У складу са Чл. 2. Став 20) Закона о планирању и изградњи („Службени гласник РС“, бр 72/09, 81/09-исправка, 64/10-одлука УС, 24/11, 121/12, 42/13-одлука УС, 50/13-одлука УС, 98/13 – одлука УС, 132/14, 145/14, 83/18, 31/19, 37/19-др.закони и 9/20), грађевинска парцела јесте део грађевинског земљишта, са приступом јавној саобраћајној површини, која је изграђена или планом предвиђена за изградњу која се дефинише координатама преломних тачака у државној пројекцији. Грађевинска парцела има облик правоугаоника или трапеца и има површину и облик који омогућава изградњу објекта у складу са решењима из планског документа.

Увидом у План генералне регулације утврђено је да катастарска парцеле бр. 1441/1 К.О. Пожаревац не задовољава услов за грађевинску парцелу. Парцели је потребно припојити део кп.бр. 1348/1 ради формирања грађевинске парцеле у складу са планом. Пројектом препарцелације решити и међусобна заузећа са суседним катастарским парцелама.

Како је кп.бр. 1348/1 К.О. Пожаревац у јавној својини Града Пожаревца потребно је прибавити сагласност Града Пожаревца пре приступања изради пројекта препарцелације.

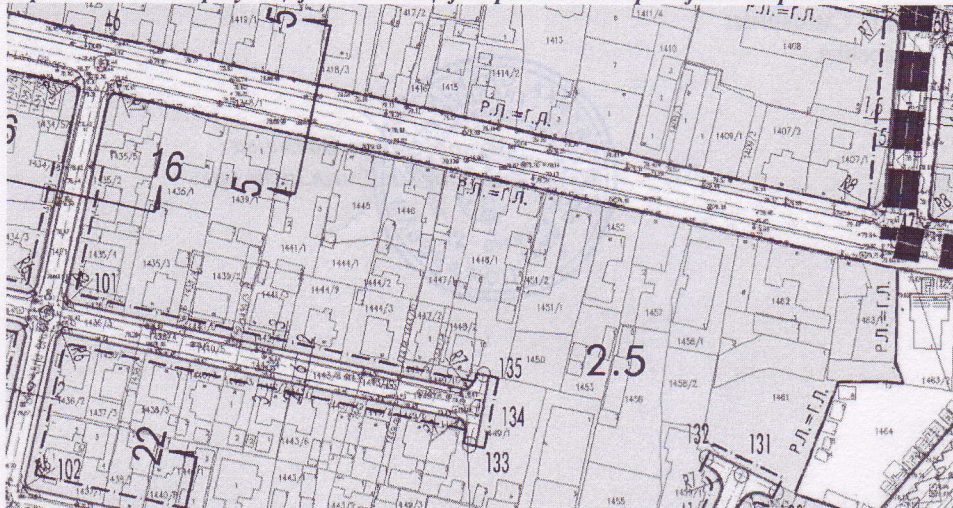
Свака катастарска парцела може се трансформисати у складу са Законом и урбанистичким планом.

У складу са чл. 65. Закона о планирању и изградњи („Службени гласник РС“, бр 72/09, 81/09-исправка, 64/10-одлука УС, 24/11, 121/12, 42/13-одлука УС, 50/13-одлука УС, 98/13 – одлука УС, 132/14, 145/14, 83/18, 31/19, 37/19-др.закони и 9/20), на већем броју катастарских парцела може се образовати једна или више грађевинских парцела, на основу пројекта препарцелације, на начин и под условима утврђеним у планском документу.

У складу са чланом 66. Закона о планирању и изградњи, препарцелацију спроводи орган надлежан за послове државног премера и катастра. Уз захтев за провођење препарцелације подноси се доказ о решеним имовинско-правним односима и пројекат препарцелације потврђен од стране овог Одељења.

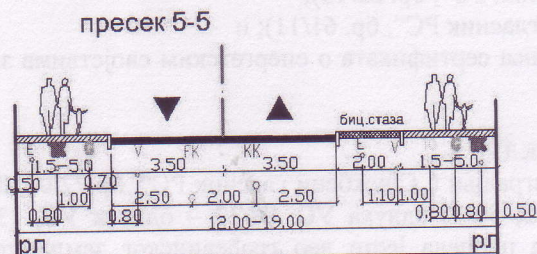
Укупна регулација саобраћајница и полупречници кривина у свему према графичком прилогу „План регулације и нивелације и решење саобраћајних површина“ - карта 3.1 (Прилог 1 Темене тачке осовина саобраћајница и Прилог 2 Раскрснице- осовинске тачке, налази се у текстуалном делу плана, www.pozarevac.rs, планска документација)

карта 3.1 – План регулације и нивелације и решење саобраћајних површина



Регулација улице Лоле Рибара дефинисана је координатама осовина саобраћајница и попречним профилима саобраћајница.

Попречни профил улице Лоле Рибара



Регулација према улици Лоле Рибара - Грађевинска линија = регулациона линија.

СПРОВОЂЕЊЕ

Израдом урбанистичког пројекта – Планом се прописује израда урбанистичког пројекта:

- за изградњу објеката спратности П+3 и више

- за изградњу објеката БРГП веће од 1000 m²

- у случају промене намене целе парцеле из планиране претежне у компатибилну, у складу са табелама 3.1 и 3.2. У том случају не мењају се правила грађења (индекс заузетости, висина објеката и др).

- за спајање катастарских парцела различитих планираних претежних намена (уколико су те намене компатибилне)

Урбанистичким пројектом за урбанистичко-архитектонску разраду локација може се утврдити промена и прецизно дефинисање планираних намена у оквиру планом дефинисаних компатибилности.

За потребе израде урбанистичког пројекта, потребно је прибавити услове надлежних органа и организација као и имаоца јавних овлашћења.

Локална административна такса у износу од 1577,00 динара наплаћена је у складу са тарифним бројем 9. Одлуке о локалним административним таксама („Службени гласник Града Пожаревца“, број 14/2018).

Напомена

Издата информација о локацији није основ за издавање грађевинске дозволе.

Доставити:

- подносиоцу захтева – Милош Арсић, Смољинац
- архиви Градске управе града Пожаревца

Самостални саветник
Зорица Ђватић, дипл.инж.арх.

